

FICHA DE INVENTARIO Y VALORACIÓN DE BIENES CULTURALES INMUEBLES
USO EXCLUSIVO DEL MINISTERIO DE CULTURA

INMUEBLE No MZ 006

Código Nacional

Hoja 1 PR 003

1. DENOMINACIÓN

1.1. Nombre del Bien	CL 11 20	1.2. Otros nombres	N.A.
1.3. Pertenece a valoración colectiva	No	1.4. Nombre	N.A.

2. CLASIFICACIÓN TIPOLÓGICA

2.1. Grupo Patrimonial	Material	2.2. Subgrupo Patrimonial	Inmueble
2.3. Grupo	Arquitectónico	2.4. Subgrupo	Arquitectura habitacional
2.5. Categoría	Vivienda urbana	2.6. Subcategoría	Vivienda unifamiliar

3. LOCALIZACIÓN

3.1. Departamento	Bogotá	3.2. Municipio	Bogotá D.C.
3.3. Nomenclatura	CL 11 20	3.4. Nomenclatura antigua	N.A.
3.5. Barrio	Egipto	3.6. Código Barrio	003105
3.7. Dentro de sector urbano histórico	Si	3.8. Nombre sector urbano	Sector Urbano Antiguo
3.9. No. de manzana	006	3.10. No. de predio	003
3.11. CHIP	AAA0030KUBS	3.12. Localidad	Candelaria
3.13. Dentro de perímetro urbano	Si	3.14. UPZ	94
3.15. Nombre UPZ	Candelaria		

4. CARACTERÍSTICAS FÍSICAS DEL INMUEBLE

4.1. Características del predio		Área del predio (m2)	99.5
Frente (ml)	9.4	Área ocupada (m2)	99.5
Fondo (ml)	10.8	Área libre (m2)	0.0
4.2. Características edificación			
	1	2	3
Número de pisos	X		más pisos
Uso por piso	Residencial	N.A.	N.A.

5. INFORMACIÓN CATASTRAL

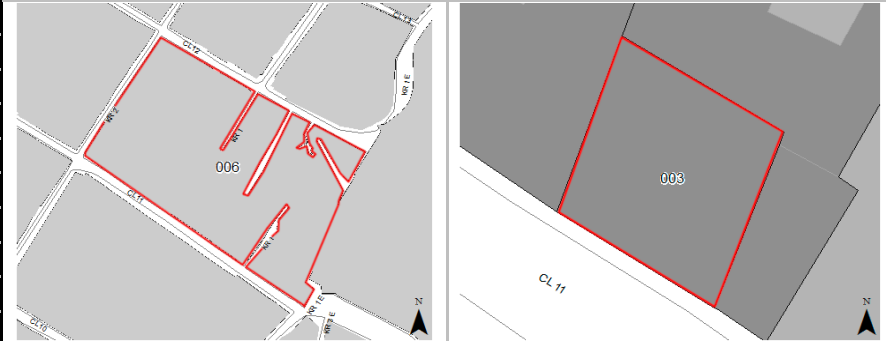
5.1. Cédula catastral	11 1 43	5.2. Matrícula inmobiliaria	050C0000000
5.3. Clase de predio	No PH	5.4. Destino económico	Residencial
5.5. Tipo de propiedad	Particular	5.6. Avaluo Catastral	74285000
5.7. Valor referencia terreno m2	\$ 900,000		

6. NORMATIVIDAD VIGENTE

6.1. POT-PBOT-EOT	POT	6.2. Enlace documento	http://www.alcaldiabogota.gov.co/sisjur/normas/Norma1.jsp?i=3769
6.3. Reglamentación	Decretos 469 de 2003 y 492 de 2007		
6.4. Declaratoria BIC (si/no)	Si	6.5. Ambito declaratoria	Distrital
6.6. Acto admin que declara	Decreto 678 de 1994	6.7. Nivel de Intervención	N2-T1-G1
6.8. Aplicable a	N.A.		

7. OBSERVACIONES

No se permitió el acceso al predio

8. LOCALIZACIÓN

9. FOTOGRAFÍA DEL INMUEBLE


Fuente: Equipo Fotografía PEMP Patrimonio Inmueble

10. FOTOGRAFÍA DEL CONTEXTO
11. FOTOGRAFÍA ANTIGUA


Fuente: Equipo Fotografía PEMP Patrimonio Inmueble

Fuente: Recorridos fotográficos por el centro de Bogotá, Noviembre 1981 - Febrero 1982. Colcultura


 PEMP
Plan Especial de
Manejo y Protección
Centro Histórico de Bogotá
Instituto Distrital de Patrimonio Cultural

Diligenció:	PEMP Patrimonio Inmueble
Fecha:	2016-2017
Revisó:	PEMP Patrimonio Inmueble
Fecha:	2018

Código de identificación	Hoja 1
003105006003	de 5

FICHA DE INVENTARIO Y VALORACIÓN DE BIENES CULTURALES INMUEBLES
USO EXCLUSIVO DEL MINISTERIO DE CULTURA

INMUEBLE No MZ 006

Código Nacional

Hoja 2 PR 003

12. ORIGEN

12.1. Fecha	No documentado	12.2. Siglo	XX
12.3. Momento histórico	Comienzos	12.4. Periodo histórico	Republicano
12.5. Diseñador (es)	No documentado	12.6. Constructor (es)	No documentado
12.7. Fundador (es)	No documentado	12.8. Filiación	No documentado
12.9. Influencia	No documentado	12.10. Uso original	Residencial

13. OCUPACIÓN ACTUAL

	Propiedad	Admin	Arriendo	Comodato	Tenencia	Posesión
--	-----------	-------	----------	----------	----------	----------

Ocupación actual

Observaciones Ocupación no documentada

	PROPIETARIO	OCUPANTE
13.1. Nombre/ Razón social	Paulina Salcedo	Paulina Salcedo
13.2. Tipo de documento	Cédula de ciudadanía	No documentado
13.3. Número documento	20033854	No documentado
13.4. Dirección	No documentado	No documentado
13.5. Departamento	No documentado	No documentado
13.6. Municipio	No documentado	No documentado
13.7. Teléfono	No documentado	3158207380
13.8. Correo electrónico	No documentado	No documentado

16. FOTOGRAFÍAS INTERIORES

NO DOCUMENTADO

Fuente: No documentado

14. DESCRIPCIÓN


Inmueble de 1 piso paramentado en un predio medianero con forma irregular, cuyas dimensiones son: frente de 9.42 m y fondo de 10.75 m, logrando una proporción de 1 a 1.1 veces aproximadamente, con frente sobre la Calle 11. La ocupación del predio es total a través de un volumen. Se accede a la edificación a través de un vano central que entrega a una sala comedor. El primer piso cuenta además con 3 habitaciones, un baño y una cocina. La fachada constan de 1 cuerpo escalonado por la inclinación del terreno, cuenta con alero con canes de madera a la vista y canal metálica, vanos de acento vertical y zócalo de pintura escalonado con dilataciones horizontales y verticales con imitación a sillares. Cuenta con 2 vanos de acceso con escalones de ascenso y 2 vanos de ventana de acento vertical. Su cubierta es a 2 aguas en teja de barro. Los muros cuentan con revestimiento de pañete y pintura, la carpintería es de madera en la puerta principal y ventanas de fachada, y carpintería metálica en puerta lateral izquierda.

17. RESEÑA HISTÓRICA

Inmueble construido a principios del siglo XX en el periodo republicano. Mantiene su uso original residencial. Su propietario actual es Paulina salcedo. No se conocen datos de su diseñador o el constructor. Aunque se conserva la construcción original, según aerofotografías históricas, esta contaba con un patio lateral que hoy se encuentra cubierto y posee otro uso. No presenta solicitudes de intervención y no hay antecedentes de archivo.

15. OBSERVACIONES

Los períodos corresponden a la clasificación propuesta por el Manual de inventario Inmueble expedido por el Ministerio de cultura. Las épocas y siglos identificados en las fichas son aproximados, clasificados de acuerdo con sus características del lenguaje arquitectónico, estructura y materiales correspondientes. No obedecen a un estudio exhaustivo de cada inmueble, su precisión será realizada por el estudio histórico que se exija en la presentación de requisitos para su intervención.

	Diligenció:	PEMP Patrimonio Inmueble	Código de identificación	Hoja 2
	Fecha:	2018		
	Revisó:	PEMP Patrimonio Inmueble	003105006003	de 5
	Fecha:	2018		

18. PLANIMETRÍA (PLANTA ARQUITECTÓNICA)

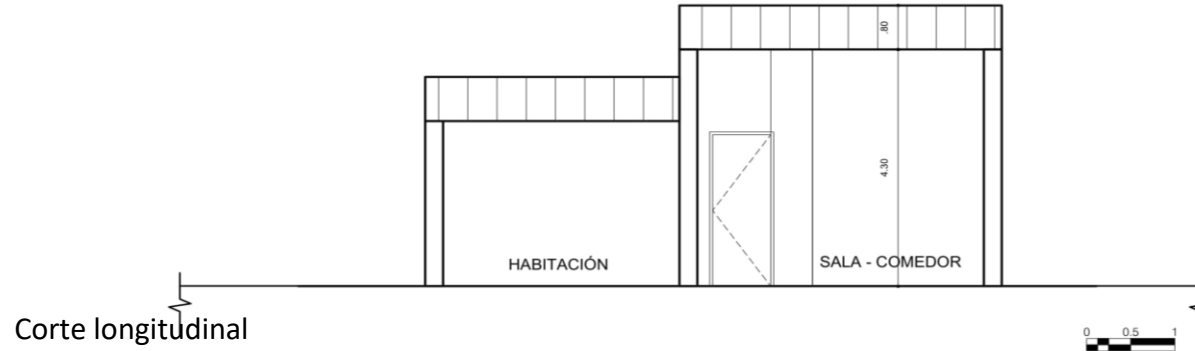


Planta primer piso

FUENTE:

Equipo Levantamientos PEMP Patrimonio Inmueble. Restituido con información encontrada en archivo documental.

 Instituto Distrital de Patrimonio Cultural	Diligenció:	PEMP Patrimonio Inmueble	Código de identificación	Hoja 3
	Fecha:	2016-2017	003105006003	de 5
	Revisó:	PEMP Patrimonio Inmueble		
	Fecha:	2018		

19. PLANIMETRÍA (FACHADA, CORTE)

Fuente: Equipo Levantamientos PEMP Patrimonio Inmueble. Restituido con información encontrada en archivo documental.

Fachada Sur

Fuente: Equipo Fotografía PEMP Patrimonio Inmueble

20. VALORACIÓN


Valor histórico: su valor histórico radica en su antigüedad, ya que es un inmueble construido a principios del siglo XX que actualmente conserva la lectura de su volumetría original. Es testimonio de la forma de ocupación y técnicas constructivas empleadas durante la época en el sector. A nivel urbano persiste ante las dinámicas y transformaciones del sector, manteniendo la limitación del paramento original y el perfil homogéneo de la manzana

Valor estético: De acuerdo con lo descrito y su valoración histórica, el inmueble puede leerse de forma integral a pesar de sus modificaciones e intervenciones, es representativo del periodo republicano de principios del siglo XX y de la consolidación urbana de la época con remanentes del trazado tradicional. Su repertorio formal está caracterizado por elementos ornamentales y funcionales de fachada tales como: alero de madera, zócalo, carpinterías y cubierta de barro, estos elementos son repetitivos en las viviendas del sector con las cuales forma la imagen histórica del centro

Valor simbólico: El inmueble hace parte del conjunto urbano que define el Centro Histórico, representa la imagen de la ciudad de comienzos de siglo XX. Igualmente, el inmueble rememora la situación sociocultural de la época, en la cual las familias más modestas tenían sus casas en la periferia de la ciudad; estas, como el inmueble descrito, eran más sencillas y contaban con menos ornamentación que las casas finamente decoradas que se localizaban en el centro.

21. SIGNIFICACIÓN CULTURAL

El barrio corresponde a una de las primeras parroquias del período colonial, que se ha consolidado y ha permanecido en la ciudad. Egipto conserva su nombre original que alude a la Ermita de nuestra señora del destierro y huida a Egipto, construida originalmente en 1556. La arquitectura doméstica propia del barrio obrero periférico que fue Egipto, y las celebraciones tradicionales que allí todavía se realizan, como la fiesta de los Reyes, son aspectos que hoy identifican, caracterizan y permanecen en la memoria de los habitantes del barrio y de los Bogotanos.

	Diligenció:	PEMP Patrimonio Inmueble	Código de identificación	Hoja 4
	Fecha:	2016-2017		
	Revisó:	PEMP Patrimonio Inmueble	003105006003	de 5
	Fecha:	2018		

22. NIVEL DE INTERVENCIÓN

18,1 NORTE



CALLE 12

18,2 ORIENTE



CARRERA 1

18,3 SUR



CALLE 11


18,4 OCCIDENTE



CARRERA 2

23. OBSERVACIONES:

N.A.

 <p>Plan Especial de Manejo y Protección Cerro Pelicón de Bogotá Instituto Distrital de Patrimonio Cultural</p>	Diligenció:	PEMP Patrimonio Inmueble	Código de identificación	Hoja 5
	Fecha:	2016-2017		003105006003
	Revisó:	PEMP Patrimonio Inmueble		
	Fecha:	2017		